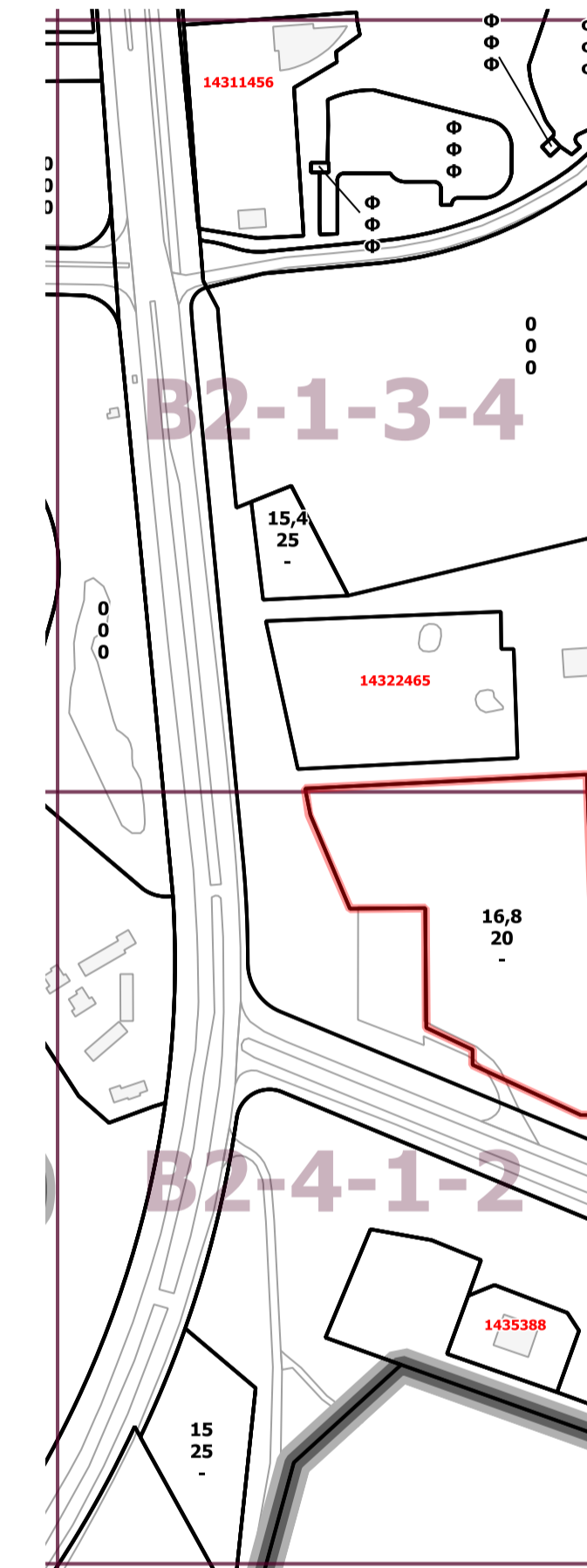
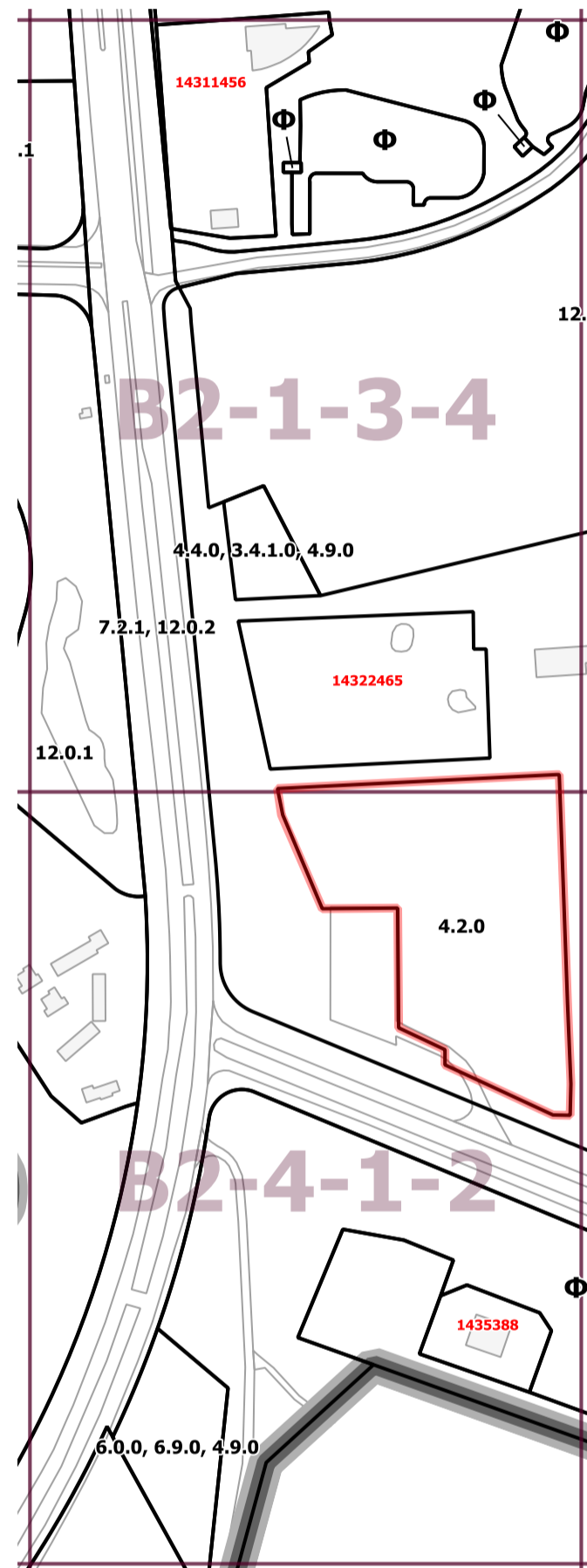










ПРЕДЛОЖЕНИЯ ПО ВНЕСЕНИЮ ИЗМЕНЕНИЙ В ПРАВИЛА ЗЕМЛЕПОЛЬЗОВАНИЯ И ЗАСТРОЙКИ ГОРОДА МОСКВЫ ЗЕЛЕНОГРАДСКИЙ АДМИНИСТРАТИВНЫЙ ОКРУГ ГОРОДА МОСКВЫ В части территории по адресу: Кутузовское шоссе, вл.4, кад. № 77:10:0007001:7441

КАРТА ГРАДОСТРОИТЕЛЬНОГО ЗОНИРОВАНИЯ



Границы территориальных зон и виды разрешенного использования земельных участков и объектов капитального строительства

Границы территориальных зон, подзон территориальных зон и предельные параметры разрешенного строительства, реконструкции объектов капитального строительства



	граница подготовки проекта
	границы территориальной зоны или подзоны территориальной зоны
2.1.0, 2.2.0, 13.2.2.....	коды основных видов разрешенного использования земельных участков и объектов капитального строительства, установленных для территориальной зоны, в границах которой они указаны
Ф	обозначения территориальных зон сохраняемого землепользования
Н	обозначения территорий, для которых градостроительный регламент правилами землепользования и застройки не устанавливается
2297396	номер территориальной зоны, виды разрешенного использования земельных участков и объектов капитального строительства для которой приведены в разделе 2
0103001	номер территориальной зоны, коды видов разрешенного использования земельных участков и объектов капитального строительства для которой приведены в разделе 3
ДУБРАВА	наименования деревень, СНТ и т.п., вошедших в состав города Москвы
	улицы
	границы административных округов города Москвы
	границы поселений города Москвы
	топографическая основа
	существующая застройка
	железные дороги

3.4.1.0 -	Размещение объектов капитального строительства, предназначенных для оказания гражданам амбулаторно-поликлинической медицинской помощи (поликлиники, фельдшерские пункты, пункты здравоохранения, центры матери и ребенка, диагностические центры, молочные кухни, станции донорства крови, клинические лаборатории)
4.2.0 -	Размещение объектов капитального строительства общей площадью свыше 5000 кв. м с целью размещения одной или нескольких организаций, осуществляющих продажу товаров и (или) оказание услуг в соответствии с содержанием видов разрешенного использования с кодами 4.5.0, 4.6.0, 4.8.0, 4.9.0; размещение гаражей и (или) стоянок для автомобилей сотрудников и посетителей торгового центра
4.4.0 -	Размещение объектов капитального строительства, предназначенных для продажи товаров, торговая площадь которых составляет до 5000 кв. м
4.9.0 -	Размещение постоянных или временных гаражей с несколькими стояночными местами, стоянок (парковок), гаражей, в том числе многоярусных, не указанных в коде 2.7.1.0
6.0.0 -	Промышленно-производственная деятельность. Размещение объектов капитального строительства в целях добычи недр, их переработки, изготовления вещей промышленным способом. Содержание данного вида разрешенного использования включает в себя содержание видов разрешенного использования с кодами 6.2.0-6.8.0, 6.11.0
6.9.0 -	Размещение сооружений, имеющих назначение по временному хранению, распределению и перевалке грузов (за исключением хранения стратегических запасов), не являющихся частями производственных комплексов, на которых был создан груз: промышленные базы, склады, погрузочные терминалы и доки, нефтехранилища и нефтеналивные станции, газовые хранилища и обслуживающие их газоконденсатные и газоперекачивающие станции, элеваторы и т.п.; продовольственные и непродовольственные склады, за исключением железнодорожных перевалочных складов
7.2.1 -	Размещение автомобильных дорог и технически связанных с ними сооружений; размещение зданий и сооружений, предназначенных для обслуживания пассажиров, а также обеспечивающих работу транспортных средств, размещение объектов, предназначенных для размещения постов органов внутренних дел, ответственных за безопасность дорожного движения
12.0.1 -	Размещение береговых полос водных объектов общего пользования, скверов, бульваров, парков, садов, велодорожек и объектов велотранспортной инфраструктуры, малых архитектурных форм
12.0.2 -	Размещение объектов улично-дорожной сети: проездов, площадей, автомобильных дорог и пешеходных тротуаров, пешеходных переходов, набережных, искусственных сооружений, велодорожек и объектов велотранспортной инфраструктуры

	граница подготовки проекта
	границы территориальной зоны или подзоны территориальной зоны
	значения, установленные для территориальной зоны или подзоны территориальной зоны, в границах которой они указаны, в части:
Ф	обозначения территориальной зоны или подзоны территориальной зоны, для которой установлены значения максимальной плотности застройки и (или) максимальной высоты застройки и (или) максимальной застроенности земельных участков, равные фактическим значениям перечисленных параметров
Н	обозначения территорий, для которых градостроительный регламент правилами землепользования и застройки не устанавливается
10	максимальная плотность застройки земельных участков (тыс. кв. м./га)
25	максимальная высота застройки земельных участков (м)
80	максимальная застроенность земельных участков (%)
2297396	номер территориальной зоны, виды разрешенного использования земельных участков и объектов капитального строительства для которой приведены в разделе 2